
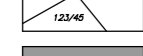

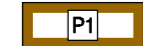




ZVOLE

LEGENDA

-  HRANICE ŘEŠENÉHO ÚZEMÍ = HRANICE OBCE
-  ÚDAJE MAPY KN – PRÁVNÍ STAV ÚZEMÍ KE DNI 2. 7. 2012
-  ZASTAVĚNÉ ÚZEMÍ K 2. 7. 2012 (VYMEZENO DLE PARAGRAFŮ 58 STAVEB. ZÁKONA NAD MAPOU KN)
-  Z1 ZASTAVITELNÉ PLOCHY
-  P1 PLOCHY PŘESTAVBY




ZÁBOR PŮDNÍHO FONDU

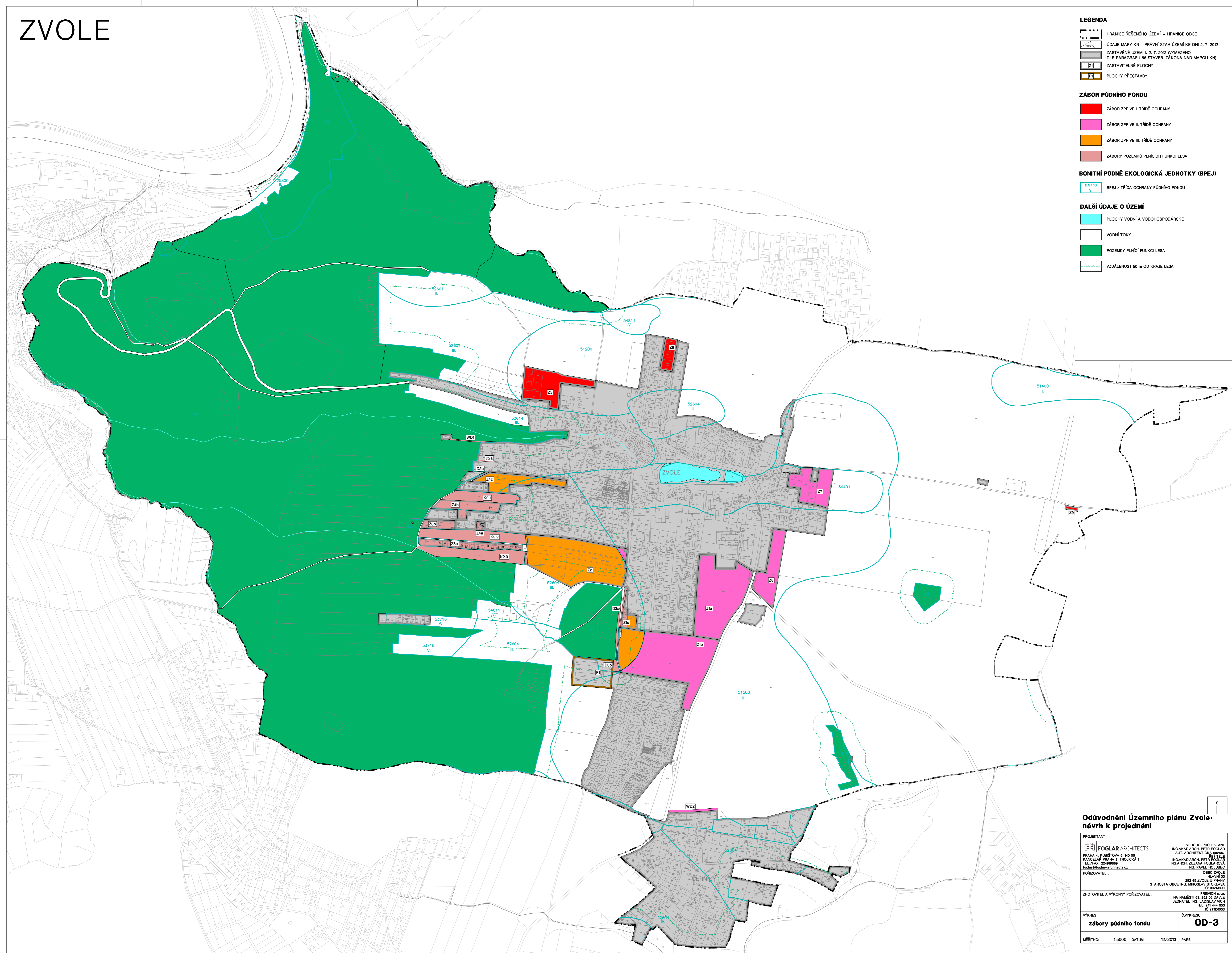
-  ZÁBOR ZPF VE I. TŘÍDĚ OCHRANY
-  ZÁBOR ZPF VE II. TŘÍDĚ OCHRANY
-  ZÁBOR ZPF VE III. TŘÍDĚ OCHRANY
-  ZÁBORY POZEMKŮ PLNÍCÍCH FUNKCI LESA

BONITNÍ PŮDNĚ EKOLOGICKÁ JEDNOTKY (BPEJ)

-  2.37.16 V. BPEJ / TŘÍDA OCHRANY PŮDNÍHO FONDU

DALŠÍ ÚDAJE O ÚZEMÍ

-  PLOCHY VODNÍ A VODOHOSPODÁŘSKÉ
-  VODNÍ TOKY
-  POZEMKY PLNÍCÍ FUNKCI LESA
-  VZDÁLENOST 50 m OD KRAJE LESA



Odůvodnění Územního plánu Zvole: návrh k projednání

<p>PROJEKTANT :</p> <p> FOGLAR ARCHITECTS</p> <p>PRÁHA 4, KUBIŠTOVA 6, 140 00 KANCELÁŘ PRÁHA 2, TRHOJČKÁ 1 TEL./FAX: 22489888 foglar@foglar-architects.cz</p>	<p>VEDOUČÍ PROJEKTANT ING. AKADEM. ARCH. PETR FOGLAR AUT. ARCHITEKT ČKA 002867 ŘEŠITELÉ</p> <p>ING. AKADEM. ARCH. PETR FOGLAR ING. ARCH. ZUZANA FOGLAROVÁ ING. PAVEL HOLLIBEC</p>
<p>POŘIZOVATEL :</p> <p>OBEC ZVOLE HLAVNÍ 33 252 45 ZVOLE U PRAHY STAROSTA OBCE ING. MIROSLAV ŠTOKLASA IČ: 00249590</p>	<p>ZHOTOVITEL A VÝKONNÝ POŘIZOVATEL :</p> <p>FRYŠOVICH 87 61 NA NÁMĚSTÍ 63, 252 06 DAVLÉ JEDNATEL ING. LADSLAV VÍCH TEL.: 241 444 053 IČ: 27170353</p>
<p>VÝKRES :</p> <p>zábory půdního fondu</p>	<p>Č. VÝKRESU :</p> <p>OD-3</p>
<p>MĚŘÍTKO: 1:5000</p>	<p>DATUM: 12/2013</p> <p>PARÉ:</p>